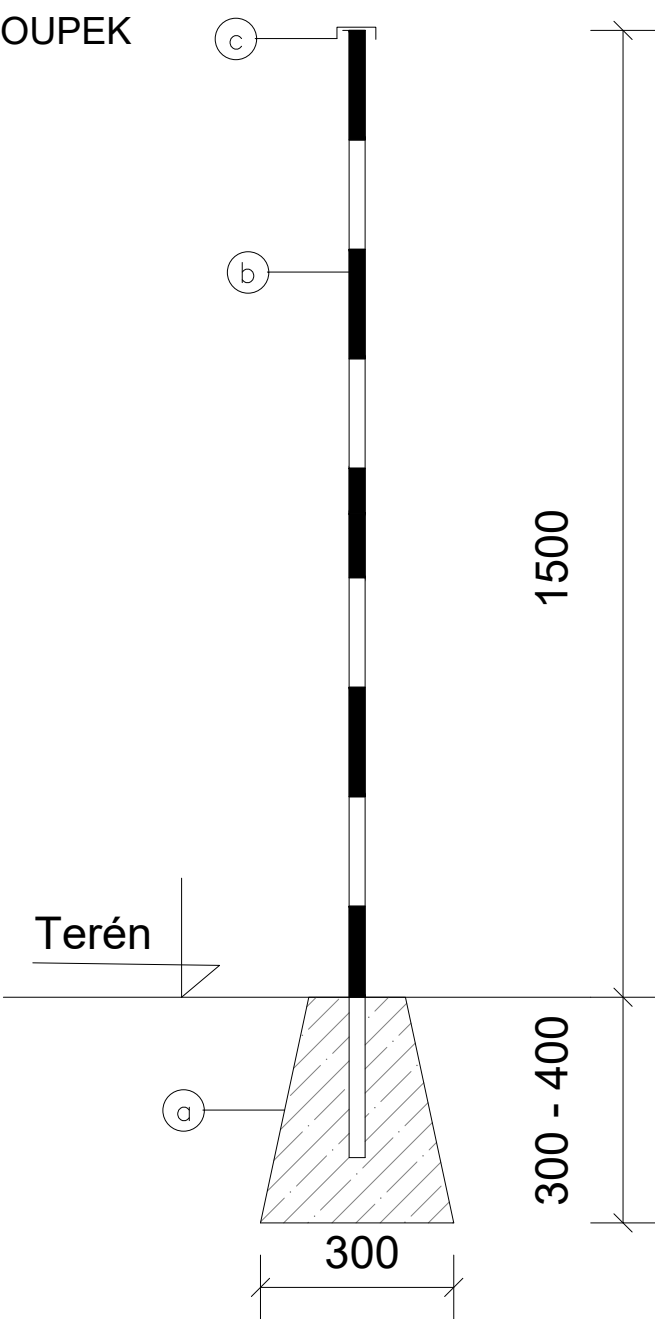


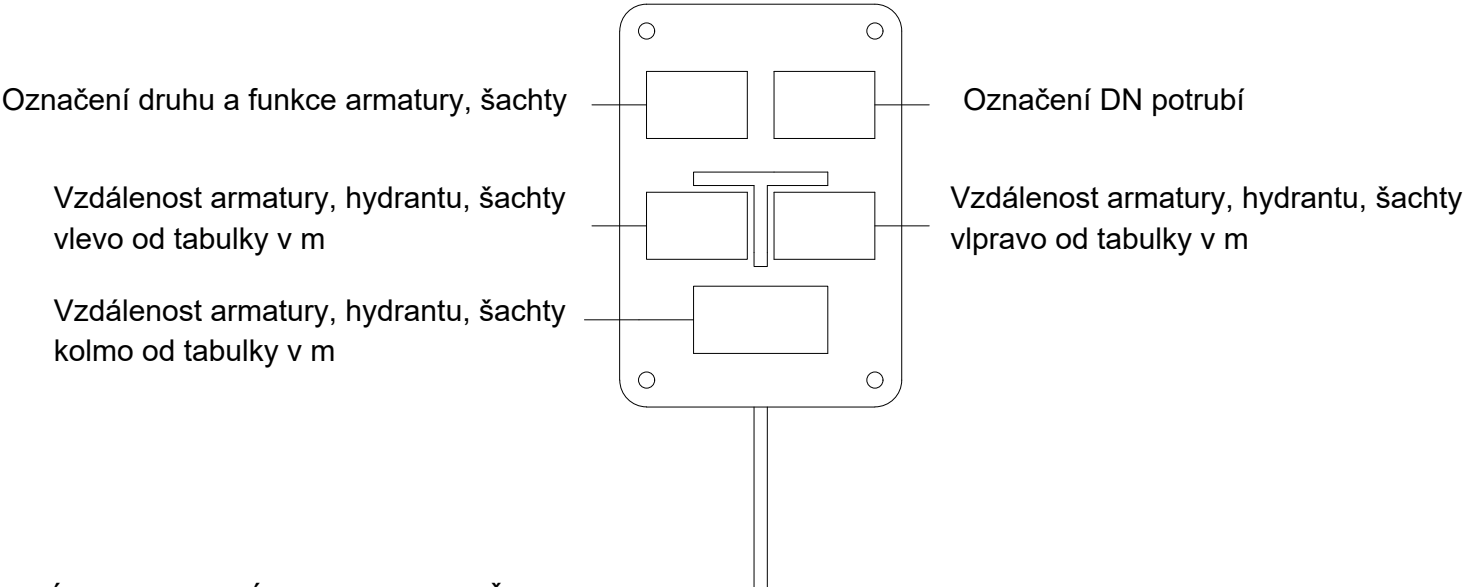
OZNAČENÍ VODOVODU MIMO ZÁSTAVBU A V ZÁSTAVBĚ

ORIENTAČNÍ SLOUPEK



ORIENTAČNÍ TABULKA VELKÁ (dle ČSN 75 50 25)

Pro označení šoupátek a hydrantů v intravilánu s osazením na stěnu objektu nebo sloupek



VÝKAZ MATERIÁLU, H - hydrant, Š - šoupátko


Počet kusů				
v zástavbě	v zástavbě	mimo zástavbu	mimo zástavbu	domovní uzávěry
H	Š	H	Š	Š
15 ks	15 ks	6 ks	6 ks	131 ks

POZNÁMKA

- označení hydrantů - červená barva číslic
- označení šoupátek - modrá barva číslic
- osazení se provede tak, aby tabulka nebyla případnou armaturou dotčena

VÝKAZ VÝMĚR

Výkaz materiálu pro 1 ks	Zemní práce - výkop	a bet. patka	b plot. sloup	c zavařeno plechem
	0,05 m ³	C16/20	D 48mm, 1800	tl. 0,3 mm

Kreslil: JAN CHLOUPEK <i>Chloupek</i>	Projektant: ING. DAVID BRÁBNÍK <i>Brabník</i>	Hlavní projektant: ING. DAVID BRÁBNÍK <i>Brabník</i>	Techn. kontrola: ING. B. ANDERLOVÁ <i>Anderslova</i>	 <div>VODOHOSPODÁŘSKÝ ROZVOJ A VÝSTAVBA a.s. Nábřeží 90/4 150 00 Praha 5</div>
Kraj: Středočeský	Obec: Čerčany, Přestavky			
Investor: Obec Přestavky				Soubor: D7_Znacení_vodovodu.dwg
Název stavby: VODOVOD BORKA				Formát: 2 A4
				Datum: 08/2023
				Stupeň: DSP/DPS
Část projektu: D.1.1.2.3 VÝKRESY DISPOZIČNÍHO ŘEŠENÍ A DETAILŮ				Č. zakázky: 5630/002
Příloha: ZNAČENÍ VODOVODU				Měřítko: — Číslo přílohy: D.1.1.2.3.3

Tento výkres a jeho přílohy jsou duševním vlastnictvím akciové společnosti Vodohospodářský rozvoj a výstavba, a.s.